Comune di Orciano di Pesaro

Provincia di Pesaro e Urbino

Piano Regolatore Generale

	TAVOLA
AREA URBANA – RISTRUTTURAZIONE FORNACE STATO ATTUALE – PLANIMETRIA E PROFILI	10.5.b
Indirizzo progettuale generale 05.06.2003	Scala 1:1000

PRIMA ELABORAZIONE Aprile 1997

PROGETTISTI INCARICATI:
Dott. Arch. Antonio Minetti
Dott. Arch. Giovanni Volpe

RESPONSABILI DI SETTORE:
Studio Geosyn, Fano
Dott. Geol. Giampaolo Baldelli
Dott. Geol. Angelo Renzoni
sottosistema geologico

Dott. ssa Monica Bufacchi
Dott. ssa Laura Calcabini
sottosistema botanico -vegetazionale

COLLABORATORI:
Dott. Arch. Patrizia Lisa
sottosistema storico-urbano-territoriale
Dott. Arch. Simonetta Pretelli
censimento beni architettonici extraurbani

REVISIONE E COMPLETAMENTO

AGGIORNAMENTO SULLA BASE DELLE DIRETTIVE DEL CONSIGLIO COMUNALE DELIBERA n° 52 DEL 12-10-2000

IL TECNICO PROGETTISTA
Dott. Ing. Alessandro Rossetti

RESPONSABILI DI SETTORE
Studio Geosyn, Fano
Dott. Geol. Giampaolo Baldelli
Dott. Geol. Angelo Renzoni
Dott. Geol. Paolo Sorcinelli
sottosistema geologico

Dott. Merchetti Luciano
sottosistema botanico vegetazionale

DISEGNATORE
Geom. Matteo Gampaoli

Elaborati redatti sulla base degli originali prodotti dagli arch. III Giovanni Volpe e Antonio Minetti in sede di redazione della proposta di P.R.G. consegnata dagli stessi nell'aprile 1997

Delibera C.C. n°52 del 12.10.2000 di presa d'atto con proposta di modifiche.

Determina Resp. U.T. Incarico U.T.C. n° 10 del 28-11-03

Del. Adozione

Del. Approvazione

Parere Amm. Provinciale

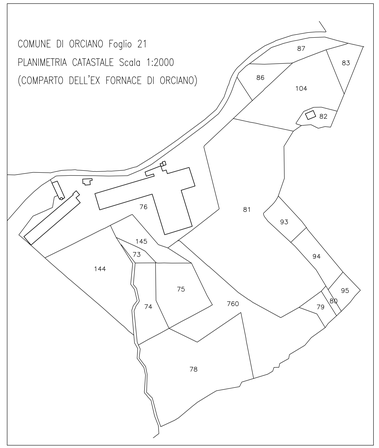

PLANIMETRIA Scala 1:1.000

EDIFICI ESISTENTI

EDIFICIO	PIANO	SUPERFICIE UTILIZZABILE DI PIANO	SUPERFICIE UTILIZZABILE COMPLESSIVA	ALTEZZA EDIFICIO	VOLUME EDIFICIO
A	Terra	462,00	462,00	4,90	2.263,80
A'	Terra	943,25	943,25	5,70	5.376,53
A''	Terra	56,24	56,24	2,98	167,60
B	Terra	245,98	245,98	3,30	811,73
C	Terra	115,33		2,85	328,69
	Rialzato	99,05		6,65	658,68
	Primo	99,05			
			313,43		
D	Terra	2.147,42			
	Primo	1.113,50			
	Secondo	2.147,42		12,40	26.628,00
	Terzo	2.147,42			
			7.555,76		
E	Terra	141,44	141,44	3,05	431,39
F	Terra	446,27		9,70	4.328,82
	Primo	446,27			
			852,54		
G	Terra	841,60	841,60	6,00	5.049,60
H	Terra	743,85	743,85	5,15	3.830,83
I	Terra	1.444,64	1.444,64	4,50	6.500,88
TOTALI			MQ 13.640,72	MC	56.376,55

VERIFICA SUPERFICIE CATASTALE

FOGLIO	PARTICELLA	SUPERFICIE
21	73	709,00
21	74	3.393,00
21	75	4.903,00
21	76	12.125,00
21	78	13.870,00
21	79	1.057,00
21	80	348,00
21	81	28.265,00
21	82	1.171,00
21	83	1.812,00
21	86	2.032,00
21	87	2.611,00
21	93	1.912,00
21	94	2.377,00
21	95	1.221,00
21	104	8.713,00
21	144	8.563,00
21	145	2.690,00
21	760	12.195,00
TOTALE SUPERFICIE		109.967,00

TETTOIE DI PERTINENZA DEGLI EDIFICI DI CUI SOPRA

TETTOIA	SUPERFICE COPERTA
D'	271,86
D''	60,00
F'	10,00
H'	73,80
TOTALE	MQ 415,66

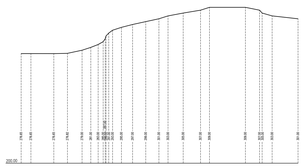

PROFILO 1

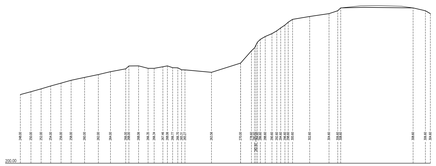

PROFILO 2

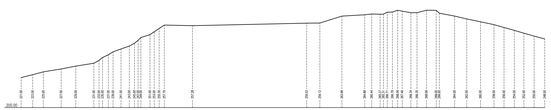

PROFILO 3

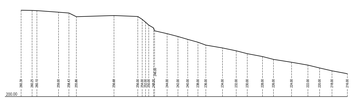

PROFILO 4

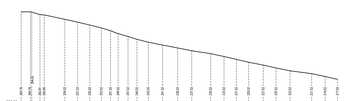

PROFILO 5

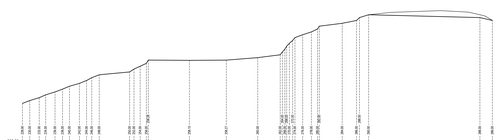

PROFILO 6